



Seznam příloh:

- 01 Seznam dotčených parcel
- 02 Evidenční údaje o parcelách
- 03 Seznam sousedních pozemků stavby

G.

VEDOUCÍ PROJEKTANT	ING. KOTLÁN		
ZODP. PROJEKTANT	ING. KOTLÁN		
VYPRACOVAL			
KONTROLOVAL	ING. SEDLÁK		
OBJEDNATEL: KRAJSKÁ SPRÁVA A ÚDRŽBA SILNIC VYSOČINY, p.o.			PROfi Jihlava spol. s r.o. Pod Příkopem 6, 586 01 Jihlava
AKCE: III/01945 JIHLAVA, UL. RANTÍŘOVSKÁ			DATUM: IV/2022
			STUPEŇ: DUSP, PDPS
			ZAK.Č.: 2021-000129
			PARÉ Č.
OBSAH: ZÁBOROVÝ ELABORÁT			Č. PŘÍLOHY: 01

IDENTIFIKAČNÍ ÚDAJE STAVBY

Název stavby:

III/01945 Jihlava, ul. Rantířovská

Místo stavby:

Kraj: Vysočina (CZ063)
Okres: Jihlava
Katastrální území: Jihlava, Horní Kosov

Stavebník:

Kraj Vysočina, Žižkova 57, 587 33 Jihlava, IČ 708 90 749
zastoupený na základě dodatku č. 1699 Zřizovací listiny
Krajskou správou a údržbou silnic Vysočiny, p.o., Kosovská 1122/16,
586 01 Jihlava
IČ: 00090450

Správce:

Krajská správa a údržba silnic Vysočiny, p.o.
Kosovská 1122/16
586 01 Jihlava
IČ : 00090450

Zhotovitel dokumentace:

PROfi Jihlava spol. s r.o.
Pod Příkopem 933/6, 586 01 Jihlava
IČ: 18198228

01. SEZNAM DOTČENÝCH PARCEL - TABULKA ZÁBORŮ STAVBY

Stavba bude realizována na území kraje Vysočina, okrese Jihlava, v intravilánu města Jihlava. Jedná se o opravu silnice III. tř., která prochází ulicí Rantířovská. Stavba bude realizována na katastrálním území Jihlava [659673] a katastrálním území Horní Kosov [643084]. Stavbou budou dotčeny následující pozemky:

k.ú. Jihlava – 5811/1, 5811/2.

k.ú. Horní Kosov – 344/28, 339/5, 339/6, 339/4, 339/3, 339/17, 339/18, 320/1, 339/1, 1390/4, 1390/15, 1390/14, 1390/13, 1390/12, 1390/11.

Tabulková část:

- ✓ seznam dle dotčených katastrálních území
- ✓ seznam dotčených parcel včetně vlastníků
- ✓ celková plocha dotčené parcely
- ✓ celkový trvalý zábor pro stavbu
- ✓ plocha dočasného záboru parcely
- ✓ poznámka

Tabulky obsahují čísla dotčených parcel, vlastníky s vyčísleným trvalým záborem dotčené parcely pro příslušné katastrální území.

Evidenční údaje a informace o dotčených parcelách byly převzaty z volně přístupného internetového prohlížeče katastru nemovitostí [http:// nahlizenidokn. cuzk.cz/](http://nahlizenidokn.cuzk.cz/) a z projektové dokumentace návrhu stavby.

Okres: Jihlava

KÚ: Jihlava

LV	Parcela KN	Výměra KÚ m2	Druh pozemku	Vlastník: Adresa:	Podíl	BPEJ	Výměra BPEJ m2	ZÁBOR	
								TRVALÝ	
								s výkupem	bez výkupu

1078	5811/1	4622	ostatní plocha	Kraj Vysočina, Žižkova 1882/57, 58601 Jihlava					2460
10001	5811/2	25	ostatní plocha	Statutární město Jihlava, Masarykovo nám. 97/1, 58601 Jihlava					22

Okres: Jihlava

KÚ: Horní Kosov

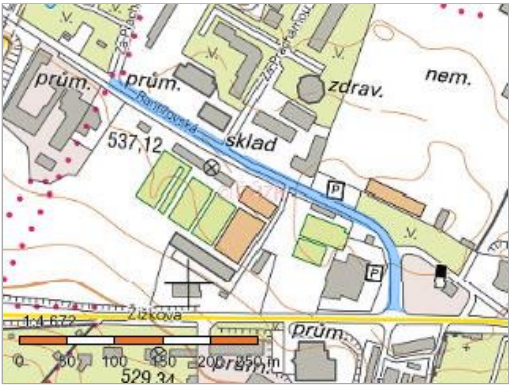
LV	Parcela KN	Výměra KÚ m2	Druh pozemku	Vlastník: Adresa:	Podíl	BPEJ	Výměra BPEJ m2	ZÁBOR	
								TRVALÝ	
								s výkupem	bez výkupu
10001	344/28	12	ostatní plocha	Statutární město Jihlava, Masarykovo nám. 97/1, 58601 Jihlava					10
127	339/5	2409	ostatní plocha	Kraj Vysočina, Žižkova 1882/57, 58601 Jihlava					1450
10001	339/6	231	ostatní plocha	Statutární město Jihlava, Masarykovo nám. 97/1, 58601 Jihlava					20
10001	339/4	9	ostatní plocha	Statutární město Jihlava, Masarykovo nám. 97/1, 58601 Jihlava					1
10001	339/3	83	ostatní plocha	Statutární město Jihlava, Masarykovo nám. 97/1, 58601 Jihlava					65
10001	339/17	631	ostatní plocha	Statutární město Jihlava, Masarykovo nám. 97/1, 58601 Jihlava					10
10001	339/18	31	ostatní plocha	Statutární město Jihlava, Masarykovo nám. 97/1, 58601 Jihlava					5
10001	320/1	912	ostatní plocha	Statutární město Jihlava, Masarykovo nám. 97/1, 58601 Jihlava					59
127	339/1	1888	ostatní plocha	Kraj Vysočina, Žižkova 1882/57, 58601 Jihlava					1880
127	1390/4	11831	ostatní plocha	Kraj Vysočina, Žižkova 1882/57, 58601 Jihlava					3920

[illegible]

02. EVIDENČNÍ ÚDAJE O PARCELÁCH

Informace o pozemku

Parcelní číslo:	5811/1
Obec:	Jihlava [586846]
Katastrální území:	Jihlava [659673]
Číslo LV:	1078
Výměra [m²]:	4622
Typ parcely:	Parcela katastru nemovitostí
Mapový list:	DKM
Určení výměry:	Ze souřadnic v S-JTSK
Způsob využití:	silnice
Druh pozemku:	ostatní plocha



Vlastníci, jiní oprávnění

Vlastnické právo	Podíl
Kraj Vysočina, Žižkova 1882/57, 58601 Jihlava	
Hospodaření se svěřeným majetkem kraje	Podíl
Krajská správa a údržba silnic Vysočiny, příspěvková organizace, Kosovská 1122/16, 58601 Jihlava	

Způsob ochrany nemovitosti

Nejsou evidovány žádné způsoby ochrany.

Seznam BPEJ

Parcela nemá evidované BPEJ.

Omezení vlastnického práva

Typ
Věcné břemeno (podle listiny)
Věcné břemeno zřizování a provozování vedení

Jiné zápisy

Nejsou evidovány žádné jiné zápisy.

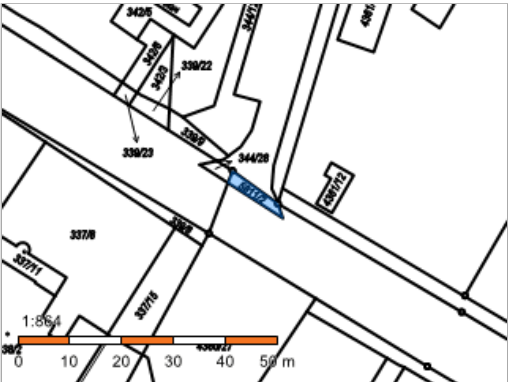
Řízení, v rámci kterých byl k nemovitosti zapsán cenový údaj

Nemovitost je v územním obvodu, kde státní správu katastru nemovitostí ČR vykonává [Katastrální úřad pro Vysočinu, Katastrální pracoviště Jihlava](#)

Zobrazené údaje mají informativní charakter. Platnost dat k 20.09.2022 09:00.

Informace o pozemku

Parcelní číslo:	5811/2
Obec:	Jihlava [586846]
Katastrální území:	Jihlava [659673]
Číslo LV:	10001
Výměra [m²]:	25
Typ parcely:	Parcela katastru nemovitostí
Mapový list:	DKM
Určení výměry:	Ze souřadnic v S-JTSK
Způsob využití:	ostatní komunikace
Druh pozemku:	ostatní plocha



Vlastníci, jiní oprávnění

Vlastnické právo	Podíl
Statutární město Jihlava, Masarykovo náměstí 97/1, 58601 Jihlava	

Způsob ochrany nemovitosti

Nejsou evidovány žádné způsoby ochrany.

Seznam BPEJ


Parcela nemá evidované BPEJ.

Omezení vlastnického práva

Nejsou evidována žádná omezení.

Jiné zápisy

Typ
Změna výměr obnovou operátu

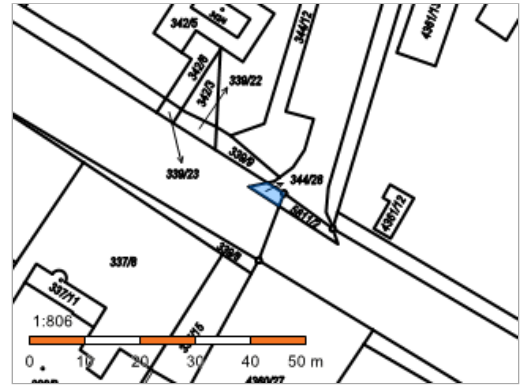
 Řízení, v rámci kterých byl k nemovitosti zapsán cenový údaj

Nemovitost je v územním obvodu, kde státní správu katastru nemovitostí ČR vykonává [Katastrální úřad pro Vysočinu, Katastrální pracoviště Jihlava](#)

Zobrazené údaje mají informativní charakter. Platnost dat k 20.09.2022 09:00.

Informace o pozemku

Parcelní číslo:	344/28
Obec:	Jihlava [586846]
Katastrální území:	Horní Kosov [643084]
Číslo LV:	10001
Výměra [m ²]:	12
Typ parcely:	Parcela katastru nemovitostí
Mapový list:	DKM
Určení výměry:	Graficky nebo v digitalizované mapě
Způsob využití:	ostatní komunikace
Druh pozemku:	ostatní plocha



Vlastníci, jiní oprávnění

Vlastnické právo

Podíl

Statutární město Jihlava, Masarykovo náměstí 97/1, 58601 Jihlava

Způsob ochrany nemovitosti

Nejsou evidovány žádné způsoby ochrany.

Seznam BPEJ

Parcela nemá evidované BPEJ.

Omezení vlastnického práva

Nejsou evidována žádná omezení.

Jiné zápisy

Nejsou evidovány žádné jiné zápisy.

🔊 Řízení, v rámci kterých byl k nemovitosti zapsán cenový údaj

Nemovitost je v územním obvodu, kde státní správu katastru nemovitostí ČR vykonává [Katastrální úřad pro Vysočinu, Katastrální pracoviště Jihlava](#)

Zobrazené údaje mají informativní charakter. Platnost dat k 20.09.2022 09:00.

Informace o pozemku

Parcelní číslo:	339/5
Obec:	Jihlava [586846]
Katastrální území:	Horní Kosov [643084]
Číslo LV:	127
Výměra [m²]:	2409
Typ parcely:	Parcela katastru nemovitostí
Mapový list:	DKM
Určení výměry:	Graficky nebo v digitalizované mapě
Způsob využití:	silnice
Druh pozemku:	ostatní plocha



Vlastníci, jiní oprávnění

Vlastnické právo	Podíl
Kraj Vysočina, Žižkova 1882/57, 58601 Jihlava	
Hospodaření se svěřeným majetkem kraje	Podíl
Krajská správa a údržba silnic Vysočiny, příspěvková organizace, Kosovská 1122/16, 58601 Jihlava	

Způsob ochrany nemovitosti

Nejsou evidovány žádné způsoby ochrany.

Seznam BPEJ

Parcela nemá evidované BPEJ.

Omezení vlastnického práva

Typ
Věcné břemeno (podle listiny)
Věcné břemeno užívání
Věcné břemeno zřizování a provozování vedení

Jiné zápisy

Nejsou evidovány žádné jiné zápisy.

📄 Řízení, v rámci kterých byl k nemovitosti zapsán cenový údaj
Nemovitost je v územním obvodu, kde státní správu katastru nemovitostí ČR vykonává [Katastrální úřad pro Vysočinu, Katastrální pracoviště Jihlava](#)

Zobrazené údaje mají informativní charakter. Platnost dat k 20.09.2022 09:00.

Informace o pozemku

Parcelní číslo:	339/6
Obec:	Jihlava [586846]
Katastrální území:	Horní Kosov [643084]
Číslo LV:	10001
Výměra [m ²]:	231
Typ parcely:	Parcela katastru nemovitostí
Mapový list:	DKM
Určení výměry:	Graficky nebo v digitalizované mapě
Způsob využití:	ostatní komunikace
Druh pozemku:	ostatní plocha



Vlastníci, jiní oprávnění

Vlastnické právo	Podíl
Statutární město Jihlava, Masarykovo náměstí 97/1, 58601 Jihlava	

Způsob ochrany nemovitosti

Nejsou evidovány žádné způsoby ochrany.

Seznam BPEJ

Parcela nemá evidované BPEJ.

Omezení vlastnického práva

Typ
Věcné břemeno (podle listiny)

Jiné zápisy

Nejsou evidovány žádné jiné zápisy.

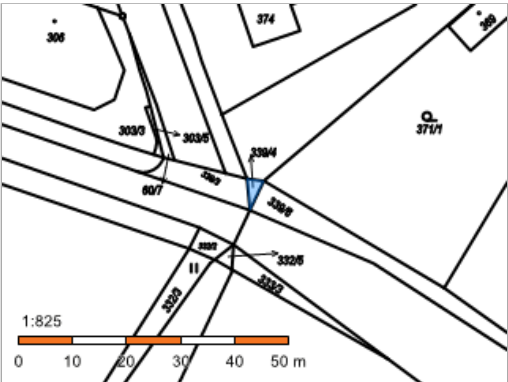
📌 Řízení, v rámci kterých byl k nemovitosti zapsán cenový údaj

Nemovitost je v územním obvodu, kde státní správu katastru nemovitostí ČR vykonává [Katastrální úřad pro Vysočinu, Katastrální pracoviště Jihlava](#)

Zobrazené údaje mají informativní charakter. Platnost dat k 20.09.2022 09:00.

Informace o pozemku

Parcelní číslo:	339/4
Obec:	Jihlava [586846]
Katastrální území:	Horní Kosov [643084]
Číslo LV:	10001
Výměra [m²]:	9
Typ parcely:	Parcela katastru nemovitostí
Mapový list:	DKM
Určení výměry:	Graficky nebo v digitalizované mapě
Způsob využití:	silnice
Druh pozemku:	ostatní plocha



Vlastníci, jiní oprávnění

Vlastnické právo	Podíl
Statutární město Jihlava, Masarykovo náměstí 97/1, 58601 Jihlava	

Způsob ochrany nemovitosti

Nejsou evidovány žádné způsoby ochrany.

Seznam BPEJ

Parcela nemá evidované BPEJ.

Omezení vlastnického práva

Nejsou evidována žádná omezení.

Jiné zápisy



Nejsou evidovány žádné jiné zápisy.

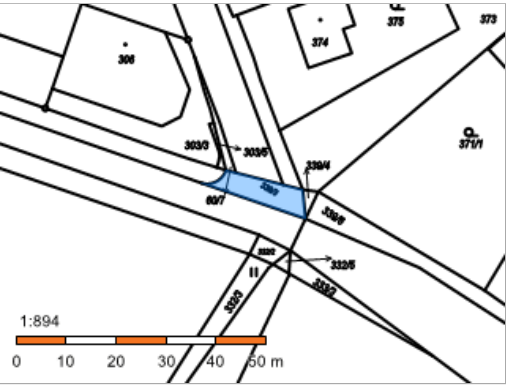
☛ Řízení, v rámci kterých byl k nemovitosti zapsán cenový údaj

Nemovitost je v územním obvodu, kde státní správu katastru nemovitostí ČR vykonává [Katastrální úřad pro Vysočinu, Katastrální pracoviště Jihlava](#)

Zobrazené údaje mají informativní charakter. Platnost dat k 20.09.2022 09:00.

Informace o pozemku

Parcelní číslo:	339/3 
Obec:	Jihlava [586846] 
Katastrální území:	Horní Kosov [643084]
Číslo LV:	10001
Výměra [m ²]:	83
Typ parcely:	Parcela katastru nemovitostí
Mapový list:	DKM
Určení výměry:	Graficky nebo v digitalizované mapě
Způsob využití:	silnice
Druh pozemku:	ostatní plocha



Vlastníci, jiní oprávnění

Vlastnické právo	Podíl
Statutární město Jihlava, Masarykovo náměstí 97/1, 58601 Jihlava	

Způsob ochrany nemovitosti

Nejsou evidovány žádné způsoby ochrany.

Seznam BPEJ

Parcela nemá evidované BPEJ.

Omezení vlastnického práva

Typ
Věcné břemeno (podle listiny)

Jiné zápisy

Nejsou evidovány žádné jiné zápisy.

📍 Řízení, v rámci kterých byl k nemovitosti zapsán cenový údaj

Nemovitost je v územním obvodu, kde státní správu katastru nemovitostí ČR vykonává [Katastrální úřad pro Vysočinu, Katastrální pracoviště Jihlava](#)

Zobrazené údaje mají informativní charakter. Platnost dat k 20.09.2022 09:00.

Informace o pozemku

Parcelní číslo:	339/17
Obec:	Jihlava [586846]
Katastrální území:	Horní Kosov [643084]
Číslo LV:	10001
Výměra [m²]:	631
Typ parcely:	Parcela katastru nemovitostí
Mapový list:	DKM
Určení výměry:	Ze souřadnic v S-JTSK
Způsob využití:	zeleň
Druh pozemku:	ostatní plocha



Vlastníci, jiní oprávnění

Vlastnické právo	Podíl
Statutární město Jihlava, Masarykovo náměstí 97/1, 58601 Jihlava	

Způsob ochrany nemovitosti

Nejsou evidovány žádné způsoby ochrany.

Seznam BPEJ

Parcela nemá evidované BPEJ.

Omezení vlastnického práva

Typ
Věcné břemeno (podle listiny)
Věcné břemeno zřizování a provozování vedení

Jiné zápisy

Nejsou evidovány žádné jiné zápisy.

 Řízení, v rámci kterých byl k nemovitosti zapsán cenový údaj
Nemovitost je v územním obvodu, kde státní správu katastru nemovitostí ČR vykonává [Katastrální úřad pro Vysočinu, Katastrální pracoviště Jihlava](#)

Zobrazené údaje mají informativní charakter. Platnost dat k 20.09.2022 09:00.

Informace o pozemku

Parcelní číslo:	339/18
Obec:	Jihlava [586846]
Katastrální území:	Horní Kosov [643084]
Číslo LV:	10001
Výměra [m²]:	31
Typ parcely:	Parcela katastru nemovitostí
Mapový list:	DKM
Určení výměry:	Ze souřadnic v S-JTSK
Způsob využití:	ostatní komunikace
Druh pozemku:	ostatní plocha



Vlastníci, jiní oprávnění

Vlastnické právo	Podíl
Statutární město Jihlava, Masarykovo náměstí 97/1, 58601 Jihlava	

Způsob ochrany nemovitosti

Nejsou evidovány žádné způsoby ochrany.

Seznam BPEJ

Parcela nemá evidované BPEJ.

Omezení vlastnického práva

Nejsou evidována žádná omezení.

Jiné zápisy

Nejsou evidovány žádné jiné zápisy.

📌 Řízení, v rámci kterých byl k nemovitosti zapsán cenový údaj

Nemovitost je v územním obvodu, kde státní správu katastru nemovitostí ČR vykonává [Katastrální úřad pro Vysočinu, Katastrální pracoviště Jihlava](#)

Zobrazené údaje mají informativní charakter. Platnost dat k 20.09.2022 09:00.

Informace o pozemku

Parcelní číslo:	320/1
Obec:	Jihlava [586846]
Katastrální území:	Horní Kosov [643084]
Číslo LV:	10001
Výměra [m²]:	912
Typ parcely:	Parcela katastru nemovitostí
Mapový list:	DKM
Určení výměry:	Graficky nebo v digitalizované mapě
Způsob využití:	ostatní komunikace
Druh pozemku:	ostatní plocha



Vlastníci, jiní oprávnění

Vlastnické právo	Podíl
Statutární město Jihlava, Masarykovo náměstí 97/1, 58601 Jihlava	

Způsob ochrany nemovitosti

Nejsou evidovány žádné způsoby ochrany.

Seznam BPEJ

Parcela nemá evidované BPEJ.

Omezení vlastnického práva

Typ
Věcné břemeno (podle listiny)
Věcné břemeno zřizování a provozování vedení

Jiné zápisy

Nejsou evidovány žádné jiné zápisy.

📄 Řízení, v rámci kterých byl k nemovitosti zapsán cenový údaj
Nemovitost je v územním obvodu, kde státní správu katastru nemovitostí ČR vykonává [Katastrální úřad pro Vysočinu, Katastrální pracoviště Jihlava](#)

Zobrazené údaje mají informativní charakter. Platnost dat k 20.09.2022 09:00.

Informace o pozemku

Parcelní číslo:	339/1
Obec:	Jihlava [586846]
Katastrální území:	Horní Kosov [643084]
Číslo LV:	127
Výměra [m²]:	1888
Typ parcely:	Parcela katastru nemovitostí
Mapový list:	DKM
Určení výměry:	Graficky nebo v digitalizované mapě
Způsob využití:	silnice
Druh pozemku:	ostatní plocha



Vlastníci, jiní oprávnění

Vlastnické právo	Podíl
Kraj Vysočina, Žižkova 1882/57, 58601 Jihlava	
Hospodaření se svěřeným majetkem kraje	Podíl
Krajská správa a údržba silnic Vysočiny, příspěvková organizace, Kosovská 1122/16, 58601 Jihlava	

Způsob ochrany nemovitosti

Nejsou evidovány žádné způsoby ochrany.

Seznam BPEJ

Parcela nemá evidované BPEJ.

Omezení vlastnického práva

Typ
Věcné břemeno (podle listiny)
Věcné břemeno užívání

Jiné zápisy

Nejsou evidovány žádné jiné zápisy.

📄 Řízení, v rámci kterých byl k nemovitosti zapsán cenový údaj

Nemovitost je v územním obvodu, kde státní správu katastru nemovitostí ČR vykonává [Katastrální úřad pro Vysočinu, Katastrální pracoviště Jihlava](#)

Zobrazené údaje mají informativní charakter. Platnost dat k 23.09.2022 15:00.

Informace o pozemku

Parcelní číslo:	1390/4
Obec:	Jihlava [586846]
Katastrální území:	Horní Kosov [643084]
Číslo LV:	127
Výměra [m²]:	11831
Typ parcely:	Parcela katastru nemovitostí
Mapový list:	DKM
Určení výměry:	Graficky nebo v digitalizované mapě
Způsob využití:	silnice
Druh pozemku:	ostatní plocha



Vlastníci, jiní oprávnění

Vlastnické právo	Podíl
Kraj Vysočina, Žižkova 1882/57, 58601 Jihlava	
Hospodaření se svěřeným majetkem kraje	Podíl
Krajská správa a údržba silnic Vysočiny, příspěvková organizace, Kosovská 1122/16, 58601 Jihlava	

Způsob ochrany nemovitosti

Nejsou evidovány žádné způsoby ochrany.

Seznam BPEJ

Parcela nemá evidované BPEJ.

Omezení vlastnického práva

Typ
Věcné břemeno (podle listiny)

Jiné zápisy

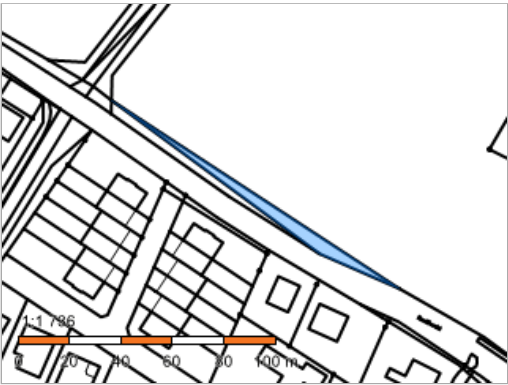
Nejsou evidovány žádné jiné zápisy.

📌 [Řízení, v rámci kterých byl k nemovitosti zapsán cenový údaj](#)
Nemovitost je v územním obvodu, kde státní správu katastru nemovitostí ČR vykonává [Katastrální úřad pro Vysočinu, Katastrální pracoviště Jihlava](#)

Zobrazené údaje mají informativní charakter. Platnost dat k 20.09.2022 09:00.

Informace o pozemku

Parcelní číslo:	1390/15
Obec:	Jihlava [586846]
Katastrální území:	Horní Kosov [643084]
Číslo LV:	127
Výměra [m²]:	377
Typ parcely:	Parcela katastru nemovitostí
Mapový list:	DKM
Určení výměry:	Ze souřadnic v S-JTSK
Způsob využití:	silnice
Druh pozemku:	ostatní plocha



Vlastníci, jiní oprávnění

Vlastnické právo	Podíl
Kraj Vysočina, Žižkova 1882/57, 58601 Jihlava	
Hospodaření se svěřeným majetkem kraje	Podíl
Krajská správa a údržba silnic Vysočiny, příspěvková organizace, Kosovská 1122/16, 58601 Jihlava	

Způsob ochrany nemovitosti

Nejsou evidovány žádné způsoby ochrany.

Seznam BPEJ

Parcela nemá evidované BPEJ.

Omezení vlastnického práva

Nejsou evidována žádná omezení.

Jiné zápisy

Nejsou evidovány žádné jiné zápisy.

📌 Řízení, v rámci kterých byl k nemovitosti zapsán cenový údaj

Nemovitost je v územním obvodu, kde státní správu katastru nemovitostí ČR vykonává [Katastrální úřad pro Vysočinu, Katastrální pracoviště Jihlava](#)

Zobrazené údaje mají informativní charakter. Platnost dat k 20.09.2022 09:00.

Informace o pozemku

Parcelní číslo:	1390/14
Obec:	Jihlava [586846]
Katastrální území:	Horní Kosov [643084]
Číslo LV:	127
Výměra [m²]:	270
Typ parcely:	Parcela katastru nemovitostí
Mapový list:	DKM
Určení výměry:	Graficky nebo v digitalizované mapě
Způsob využití:	silnice
Druh pozemku:	ostatní plocha



Vlastníci, jiní oprávnění

Vlastnické právo	Podíl
Kraj Vysočina, Žižkova 1882/57, 58601 Jihlava	
Hospodaření se svěřeným majetkem kraje	Podíl
Krajská správa a údržba silnic Vysočiny, příspěvková organizace, Kosovská 1122/16, 58601 Jihlava	

Způsob ochrany nemovitosti

Nejsou evidovány žádné způsoby ochrany.

Seznam BPEJ

Parcela nemá evidované BPEJ.

Omezení vlastnického práva

Typ
Věcné břemeno (podle listiny)

Jiné zápisy

Nejsou evidovány žádné jiné zápisy.

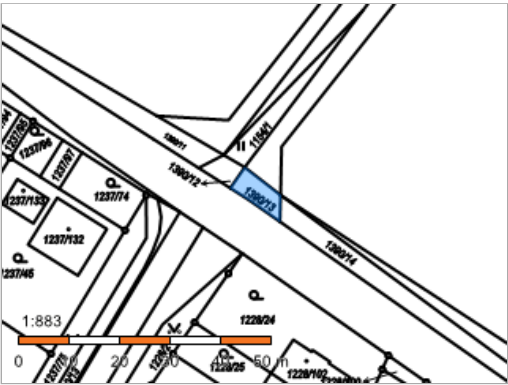
 Řízení, v rámci kterých byl k nemovitosti zapsán cenový údaj

Nemovitost je v územním obvodu, kde státní správu katastru nemovitostí ČR vykonává [Katastrální úřad pro Vysočinu, Katastrální pracoviště Jihlava](#)

Zobrazené údaje mají informativní charakter. Platnost dat k 20.09.2022 09:00.

Informace o pozemku

Parcelní číslo:	1390/13
Obec:	Jihlava [586846]
Katastrální území:	Horní Kosov [643084]
Číslo LV:	10001
Výměra [m²]:	48
Typ parcely:	Parcela katastru nemovitostí
Mapový list:	DKM
Určení výměry:	Graficky nebo v digitalizované mapě
Způsob využití:	silnice
Druh pozemku:	ostatní plocha



Vlastníci, jiní oprávnění

Vlastnické právo	Podíl
Statutární město Jihlava, Masarykovo náměstí 97/1, 58601 Jihlava	

Způsob ochrany nemovitosti

Nejsou evidovány žádné způsoby ochrany.

Seznam BPEJ

Parcela nemá evidované BPEJ.

Omezení vlastnického práva

Nejsou evidována žádná omezení.

Jiné zápisy

Nejsou evidovány žádné jiné zápisy.

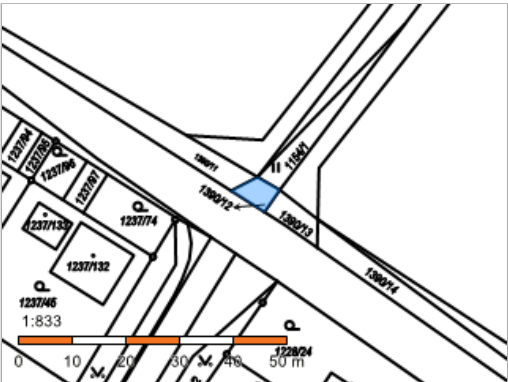
📌 Řízení, v rámci kterých byl k nemovitosti zapsán cenový údaj

Nemovitost je v územním obvodu, kde státní správu katastru nemovitostí ČR vykonává [Katastrální úřad pro Vysočinu, Katastrální pracoviště Jihlava](#)

Zobrazené údaje mají informativní charakter. Platnost dat k 20.09.2022 09:00.

Informace o pozemku

Parcelní číslo:	1390/12
Obec:	Jihlava [586846]
Katastrální území:	Horní Kosov [643084]
Číslo LV:	10001
Výměra [m²]:	30
Typ parcely:	Parcela katastru nemovitostí
Mapový list:	DKM
Určení výměry:	Graficky nebo v digitalizované mapě
Způsob využití:	silnice
Druh pozemku:	ostatní plocha



Vlastníci, jiní oprávnění

Vlastnické právo	Podíl
Statutární město Jihlava, Masarykovo náměstí 97/1, 58601 Jihlava	

Způsob ochrany nemovitosti

Nejsou evidovány žádné způsoby ochrany.

Seznam BPEJ

Parcela nemá evidované BPEJ.

Omezení vlastnického práva

Nejsou evidována žádná omezení.

Jiné zápisy

Nejsou evidovány žádné jiné zápisy.

☛ Řízení, v rámci kterých byl k nemovitosti zapsán cenový údaj

Nemovitost je v územním obvodu, kde státní správu katastru nemovitostí ČR vykonává [Katastrální úřad pro Vysočinu, Katastrální pracoviště Jihlava](#)

Zobrazené údaje mají informativní charakter. Platnost dat k 20.09.2022 09:00.

Informace o pozemku

Parcelní číslo:	1390/11
Obec:	Jihlava [586846]
Katastrální území:	Horní Kosov [643084]
Číslo LV:	127
Výměra [m²]:	339
Typ parcely:	Parcela katastru nemovitostí
Mapový list:	DKM
Určení výměry:	Graficky nebo v digitalizované mapě
Způsob využití:	silnice
Druh pozemku:	ostatní plocha



Vlastníci, jiní oprávnění

Vlastnické právo	Podíl
Kraj Vysočina, Žižkova 1882/57, 58601 Jihlava	
Hospodaření se svěřeným majetkem kraje	Podíl
Krajská správa a údržba silnic Vysočiny, příspěvková organizace, Kosovská 1122/16, 58601 Jihlava	

Způsob ochrany nemovitosti

Nejsou evidovány žádné způsoby ochrany.

Seznam BPEJ

Parcela nemá evidované BPEJ.

Omezení vlastnického práva

Nejsou evidována žádná omezení.

Jiné zápisy

Nejsou evidovány žádné jiné zápisy.

📌 Řízení, v rámci kterých byl k nemovitosti zapsán cenový údaj

Nemovitost je v územním obvodu, kde státní správu katastru nemovitostí ČR vykonává [Katastrální úřad pro Vysočinu, Katastrální pracoviště Jihlava](#)

Zobrazené údaje mají informativní charakter. Platnost dat k 20.09.2022 09:00.

03. SEZNAM SOUSEDNÍCH POZEMKŮ STAVBY

Seznam sousedních pozemků stavby

Stavba: III/01945 Jihlava, ul. Rantířovská

Obec: Jihlava

Katastrální území: Jihlava

Parcelní čísla sousedních pozemků:

5812/19, 5812/18, 5812/1, 5811/13, 5811/12, 5811/9, 5811/8, 5811/7, 5811/5, 5811/4, 5811/2, 4371/13, 4371/10, 4360/21, 4360/25, 4360/27, 4360/36, 4360/19, 4358/48, 4358/35, 4358/34, 4358/33, 4358/25, 4358/24, 4358/21, 4358/19, 4358/14, 4358/10, 4358/9.

Obec: Jihlava

Katastrální území: Horní Kosov

Parcelní čísla sousedních pozemků:

339/5, 339/8, 344/13, 344/28, 332/2, 332/5, 333/1, 333/3, 337/7, 339/3, 339/4, 339/6, 339/7, 339/9, 339/20, 339/22, 339/23, 344/13, 344/28, 4360/27, 5811/1, 5811/2, 288/1, 288/2, 320/1, 328/1, 332/2, 332/5, 333/3, 339/2, 339/3, 339/4, 339/5, 339/6, 339/17, 339/18, 339/19, 339/21, 13090/4, 240/1, 240/2, 320/1, 339/1, 339/19, 1155/1, 1155/25, 1158/4, 1217/3, 1228/2, 1228/24, 1228/94, 1228/95, 1228/99, 1228/100, 1230/1, 1230/2, 1230/3, 1237/15, 1237/16, 1237/17, 1238/10, 1238/11, 1238/16, 1238/17, 1238/18, 1239/3, 1386/4, 1387/1, 1387/2, 1388/1, 1388/2, 1388/3, 1389/2, 1389/3, 1390/3, 1390/5, 1390/9, 1390/10, 1390/11, 1390/12, 1390/13, 1390/14, 1390/15, 1390/18, 1390/22, 1390/23, 1390/24, 1390/25, 1390/26, 1390/27, 1390/29, 1390/30, 12390/31, 1390/32, 1390/33, 1390/34, 2027.